



DER WEG AUF DEN HEILIGEN BERG



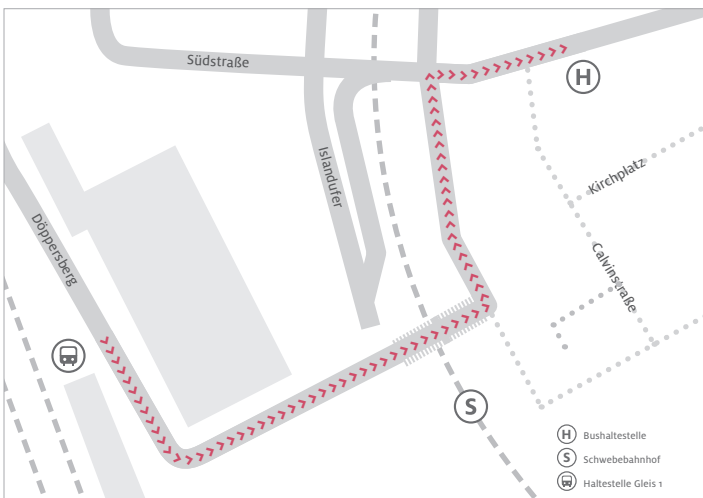
Internationales Evangelisches Tagungszentrum Wuppertal GmbH

Missionsstraße 9 · 42285 Wuppertal

Fon 0202 28363-0

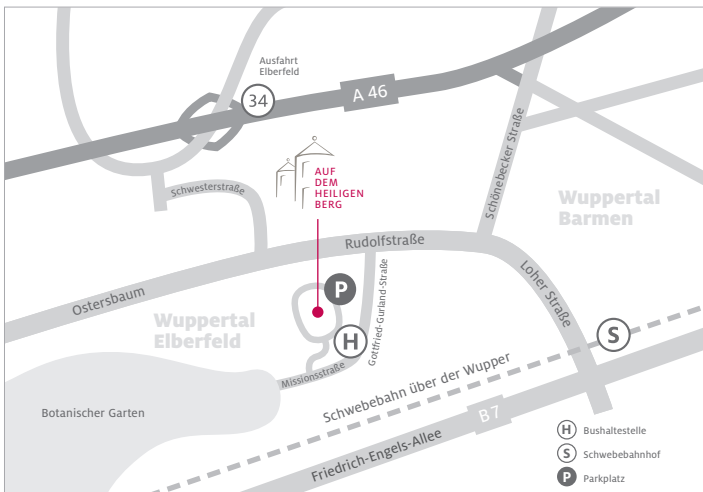
info@aufdemheiligenberg.de

Internet www.aufdemheiligenberg.de



MIT BAHN UND BUS

Hauptbahnhof Wuppertal: Von Gleis 1 gehen Sie über die Fußgängerbrücke Richtung Stadtzentrum Elberfeld. Nehmen Sie die Treppe oder den Aufzug nach unten, biegen Sie links in die "Schloßbleiche" ab und folgen Sie der Straße für 100m. Biegen Sie rechts in den "Wall" ein. Nach 200m finden Sie auf der rechten Seite die Bushaltestelle, dort nehmen Sie die Linie 643 Richtung "Kirchliche Hochschule" bis zur Endstation. Der Bus fährt werktags von ca. 6:00 bis 21:00 Uhr alle 20 Minuten. Die Endhaltestelle des Busses befindet sich auf dem Gelände des Tagungshauses.



MIT DEM PKW*

A 46, Ausfahrt 34 Elberfeld, nach der Ausfahrt aus Düsseldorf kommend: rechts, vom Kreuz Wuppertal-Nord kommend: links, Richtung Elberfeld, dann sofort links einordnen, an der Ampel links abbiegen und direkt auf die linke Spur einordnen. Der Straße (Schwesterstraße) folgen, bis Sie rechts an eine Tankstelle kommen, dann links einordnen und an der Ampel links in die Rudolfstraße abbiegen. (Achtung Tempo-30-Zone!) Über die nächste Ampel geradeaus fahren, dahinter rechts abbiegen in die Gottfried-Gurland-Straße (Wegweiser „Internationales Evangelisches Tagungszentrum Wuppertal“). Folgen Sie der Straße und der scharfen Rechtskehre weiter oben. Nach ca. 300 Meter erreichen Sie den Parkplatz.

* Das Internationale Tagungszentrum liegt in der Umweltzone „Grün“.



DER WEG AUF DEN HEILIGEN BERG



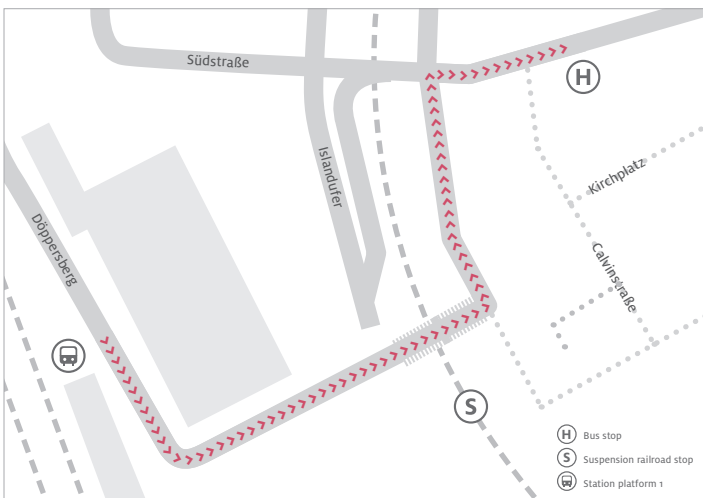
Internationales Evangelisches Tagungszentrum Wuppertal GmbH

Missionsstraße 9 · 42285 Wuppertal

Fon 0202 28363-0

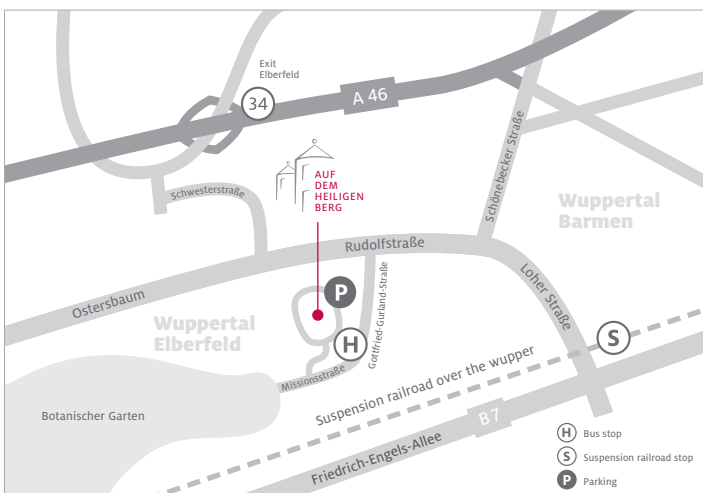
info@aufdemheiligenberg.de

Internet www.aufdemheiligenberg.de



BY TRAIN AND BUS

Mainstation Wuppertal: From platform 1, take the new pedestrian bridge to the city center Elberfeld. After taking stairs or the elevator down, turn left onto "Schlossbleiche", follow for 100m and turn right onto "Wall". After 200m, you find the bus station on the right side, take bus line no. 643 "Kirchliche Hochschule" to the final stop. On weekdays, the bus runs from ca. 6 am to ca. 9 pm every 20 minutes. The final stop is located on the premises of the Tagungshaus.



BY CAR

Motorway A 46, Exit 34 Elberfeld. Coming from Düsseldorf, turn right after taking exit. Coming from intersection Wuppertal-Nord, turn left after taking the exit. Direction: Elberfeld. Take the left lane immediately, turn left at the traffic light and again left at the next traffic light to "Schwesterstraße". Follow the street passing a gas station on your right and turn left at the traffic light to "Rudolfstraße". Go straight at the following traffic light, then turn right to "Gottfried-Gurland-Straße" (signpost "Internationales Evangelisches Tagungszentrum Wuppertal"). Follow the street up and take the sharp turn right. You search the parking loft after ca. 300m.